

2 LEVANTAMENTO TOPOGRÁFICO  
ESCALA 1/200

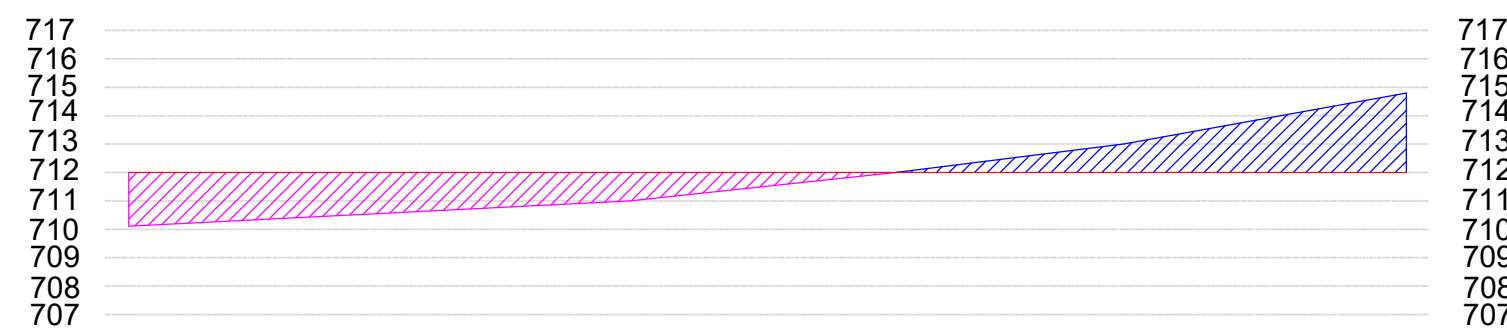
### LEGENDA

- Perfil natural do terreno
- Projeção linha de corte
- Projeção linha de aterro
- Projeção linha de cota

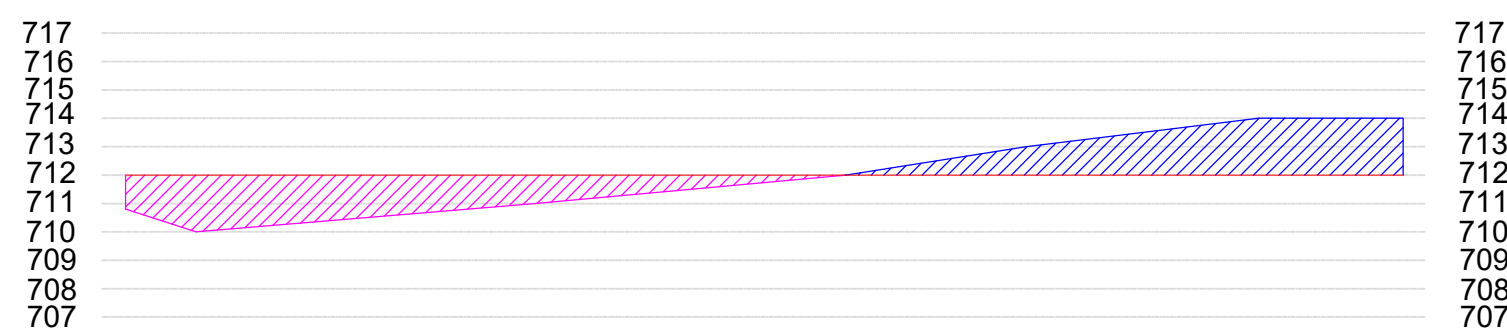
### QUANTITATIVO:

- VOLUME DE ATERRO - 1.016,80 m³
- VOLUME DE CORTE - 1.521,60 m³

Perfil 01

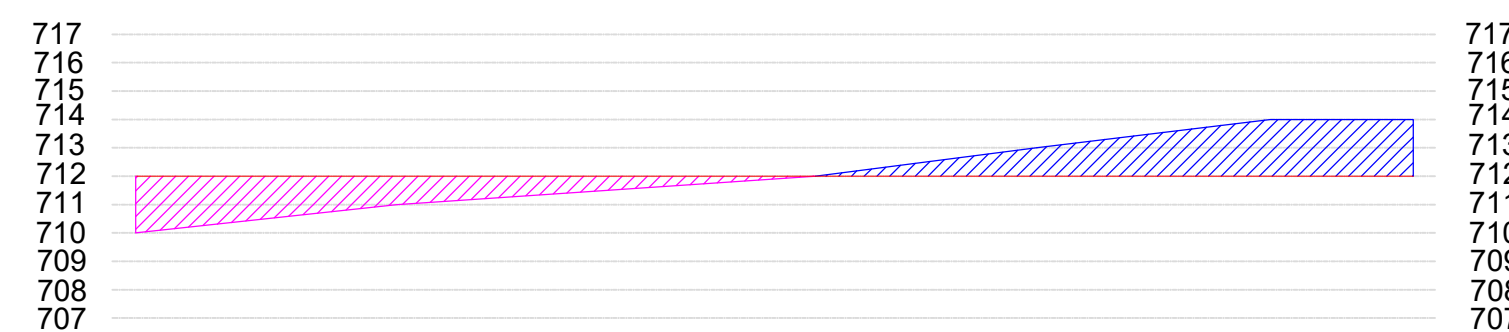


Perfil 02

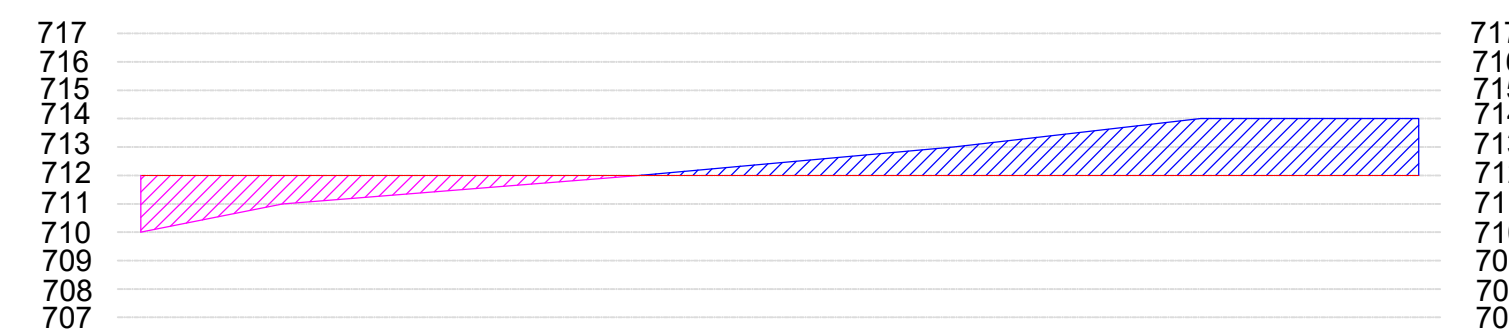


3 PERFIL NO TERRENO  
ESCALA 1/200

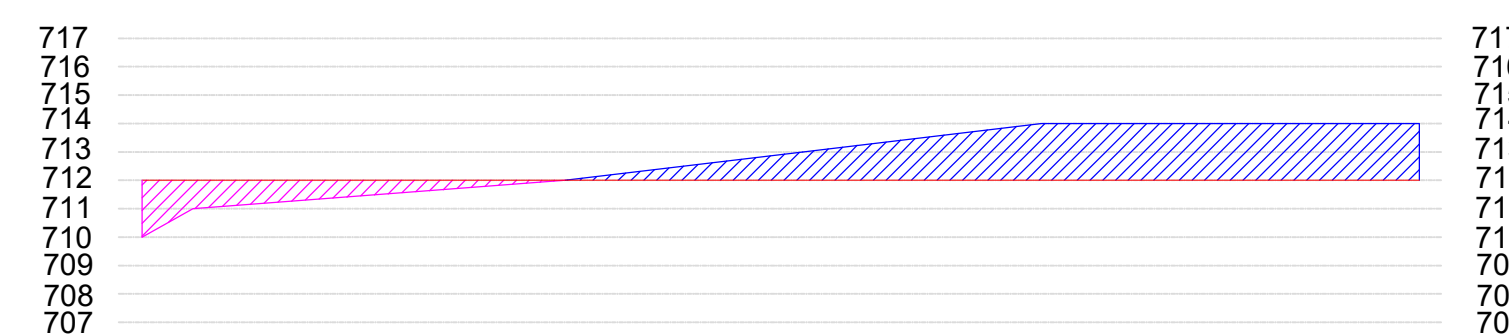
Perfil 03



Perfil 04



Perfil 05



## CENTRO DE CONVIVÊNCIA

OBRA:

CONTEÚDO:

PLANTA BAIXA - COBERTURA - CORTES - ELEVAÇÕES

ENDEREÇO DA OBRA:

RUA PROJETADA A, S/N - BAIRRO DOS ESPORTES - LARANJAL/PR.

PROPRIETÁRIO:

MUNICÍPIO DE LARANJAL  
CNPJ: 95.684.536/0001-80

RESPONSÁVEIS TÉCNICOS:

SIMONE DE ANDRADE  
ARQUITETA E URBANISTA  
CAU A45011-1

LOCALIZAÇÃO NO TERRENO:

APROVAÇÃO MUNICIPAL:

**PROJETO APROVADO**

Projeto em condições de ser aprovado de  
acordom a legislação do Município.

em 03 / 09 /  
2025.

ESTATÍSTICAS:

ÁREA TOTAL BARRACÃO.....786,72m²  
ÁREA DO TERRENO .....1.751,00m²  
TAXA DE OCUPAÇÃO..... 44,92%  
COEF. DE APROVEITAMENTO..... 0,4492  
ÁREA ÚTIL.....705,87m²  
TAXA DE PERMEABILIDADE..... 55,07%

PRANCHA:

**02/02**

Laranjal, 08 de julho de 2025

ESCALAS:

Indicadas

DESENHO:

arq. Simone de Andrade